

COI – PROJETO CÂMERA CIDADÃ



VINHEDO
PREFEITURA



APRESENTAÇÃO INSPETOR FERRAGUT GCM VINHEDO

- Fuzileiro Naval RJ turma de 1996
- Guarda Municipal de Vinhedo turma de 1997
- Implantou Canil da GCM Vinhedo em 2000
- Implantou Sentry em Vinhedo em 2011
- Polícia Civil de 2015 a 2021
- Coordenador do COI – Centro de Operações Integradas desde 2023



CENTRO DE OPERAÇÕES INTEGRADAS

- Monitorando a cidade
- Tornando Vinhedo ainda mais segura

➤ OBJETIVOS:

- Centralizar informações
- Integrar os órgãos da administração municipal
- Agilizar o atendimento à população



INTEGRAÇÕES



CRIM



MURALHA PAULISTA



ALERTA BRASIL



CÓRTEX



MONITORAMENTO CFTV

PRÓPRIOS MUNICIPAIS – 346 câmeras

URBANO – 150 câmeras

Câmera Cidadã – 87 câmeras



- Praça da Bíblia;



- COI;



- UPA - Unidade de Pronto Atendimento;



MONITORAMENTO VEICULAR – OCR – SENTRY

91 câmeras de OCR

Analisa o tráfego veicular do município

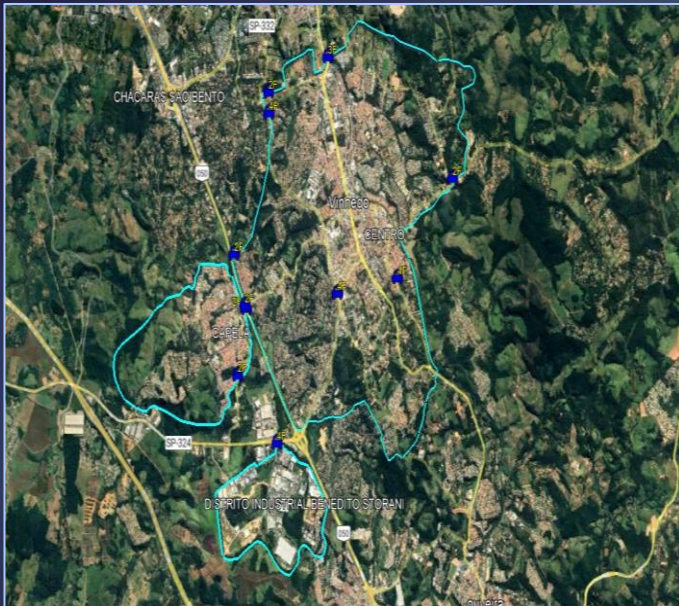
➤ Finalidades primárias:

- ☑ *Identificação de veículos furtados ou roubados;*
- ☑ *Identificação de veículos utilizados em ações criminais;*
- ☑ *Identificação de veículos com proprietário procurado;*
- ☑ *Integração de informações entre municípios;*
- ☑ *Integração com bases de dados estaduais e federais;*



SENTRY - CÂMERAS INTELIGENTES DE OCR

Fechamento de entradas e saídas da Cidade



- Locais de Instalações



- Estr. Boiada



- Portal





PROJETO CÂMERA CIDADÃ

PROJETO CÂMERA CIDADÃ

1ª Fase: OCR - SENTRY

Integração em tempo real de câmeras de OCR de Bairros, Condomínios, Bolsões de Segurança, Shoppings e Supermercados.



Entrada de condomínios



Supermercados



Placa dos condomínios



ENTRADA DE VEÍCULO SUSPEITO

Tela de alarme acionada no COI



Placa

BOIADA X AV. BRASIL (134 - SENTIDO PORTAL)
QUI. 24/08/2023 10:29:54

SUSPEITO
Ocorreu há 1 dia (23/08/2023 - 11:59)

sentry

NATUREZA:
AVERIGUAÇÃO PREVENTIVA

DESCRIÇÃO:
CAUTELA NA ABORDAGEM ***** VEÍCULO SEM CADASTRO RENAINF *****

CORSA VERMELHO PLACA EBG9140

CONDUZIR PARA DELPOL PARA AVERIGUAÇÃO

Leitura **EBG-9140**

MARCA / MODELO / TIPO: CORSA HATCH/CHEVROLET AUTOMOVEL
Cor: VERMELHA

FERNANDA - 24/08/2023 às 10:30:43
ANDRÉ ROCHA - 24/08/2023 às 10:31:32

A leitura da placa confere com a imagem? Sim Não

A leitura da placa confere com a imagem? Sim Não

33 registros encontrados


* Pergunta Obrigatória

| Placa | Captura |
|---------|------------------|
| Q0B7143 | 25/08/2023 10:14 |
| GHF5F44 | 25/08/2023 10:00 |
| EAA4526 | 25/08/2023 09:20 |
| DHP3459 | 25/08/2023 08:46 |
| FUV9104 | 25/08/2023 07:21 |
| DSV6F50 | 25/08/2023 06:42 |
| EVT4000 | 25/08/2023 06:35 |
| CZC8985 | 24/08/2023 22:38 |
| ENS7114 | 24/08/2023 21:20 |
| DMD1710 | 24/08/2023 21:03 |
| ENS1900 | 24/08/2023 19:02 |
| EKM6595 | 24/08/2023 18:39 |
| BSP7666 | 24/08/2023 18:02 |
| FRV2103 | 24/08/2023 17:31 |
| A0F4343 | 24/08/2023 16:38 |
| DPV5B23 | 24/08/2023 16:25 |
| CT06634 | 24/08/2023 15:10 |
| ENS7114 | 24/08/2023 15:04 |
| DHP3459 | 24/08/2023 14:46 |
| GBP6870 | 24/08/2023 14:39 |
| CQC1F97 | 24/08/2023 13:09 |
| CQC1F97 | 24/08/2023 13:08 |
| CQC1F97 | 24/08/2023 13:06 |
| CQC1F97 | 24/08/2023 13:05 |
| GB00B52 | 24/08/2023 13:01 |
| DHP3459 | 24/08/2023 12:54 |
| EFL8105 | 24/08/2023 12:34 |
| ESH2032 | 24/08/2023 11:34 |
| GB00B52 | 24/08/2023 11:22 |
| EBG9140 | 24/08/2023 11:10 |
| EMH3323 | 24/08/2023 10:31 |
| EBG9140 | 24/08/2023 10:29 |

EM FUNCIONAMENTO

▶ Residencial Canjaranas

▶ Jardim Paulista




PROJETO CÂMERA CIDADÃ

2ª Fase - CFTV

Acesso pela GCM de imagens de câmeras particulares de CFTV voltadas para as ruas.

87 câmeras de particulares integradas ao COI



PROJETO CÂMERA CIDADÃ

3ª Fase - Portarias

Projeto Piloto com a SSP – SP para identificação via integração com a Muralha Paulista de visitantes e prestadores de serviços, inicialmente com Santa Casa e UPA, em seguida portarias de condomínios.



Caso - Residencial Canjaranas, Vinhedo

- *Data:* 29/09/2023
- *Horário:* 17h22 – 17h32
- *B.O. PC* NB3537-1/2023

A vítima acordou com o indivíduo em seu quarto.

- **Roubados:** Notebook, celular e bolsa com cartões e documentos.



Acionado 190 Polícia Militar

Time:2023-09-29 20:50:35.597-Address:



PLACA: FPX7J76 | D/H: 29/09/2023 17:50:35

MUNICÍPIO: VINHEDO - SP | ID: 684498546


PONTO: 163 - RESIDENCIAL CANJARANAS - ENTRADA 2 | DIREÇÃO: BIDIRECIONAL: TRASEIRA -> ENTRADA SENT. NORTE | DIANTEIRA -> SAÍDA SENT. SUL

LATITUDE: -23.018148 | LONGITUDE: -46.943718


Chegada das viaturas e motos PM's no Residencial Canjaranas

Residencial Canjaranas possui câmeras de CFTV e de OCR conectadas com a GCM de Vinhedo pelo projeto “Câmera Cidadã”.

Entrada e saída do veículo Polo inicialmente considerado suspeito



PLACA: EX07B82 | D/H: 29/09/2023 17:22:03
MUNICÍPIO: VINHEDO - SP | ID: 684483290
PONTO: 163 - RESIDENCIAL CANJARANAS - ENTRADA 2 | DIREÇÃO: BIDIRECIONAL: TRASEIRA -> ENTRADA SENT. NORTE | DIANTEIRA -> SAÍDA SENT. SUL
LATITUDE: -23.018148 | LONGITUDE: -46.943718



PLACA: EX07B82 | D/H: 29/09/2023 17:32:04
MUNICÍPIO: VINHEDO - SP | ID: 684488928
PONTO: 163 - RESIDENCIAL CANJARANAS - ENTRADA 2 | DIREÇÃO: BIDIRECIONAL: TRASEIRA -> ENTRADA SENT. NORTE | DIANTEIRA -> SAÍDA SENT. SUL
LATITUDE: -23.018148 | LONGITUDE: -46.943718


Veículo identificado – proprietário Movida

Veículo Polo possivelmente sendo utilizado em furto a estabelecimento comercial no município de Vinhedo na data de 03/10/2023



PLACA: EX07B82 | D/H: 29/09/2023 17:40:59
MUNICÍPIO: VINHEDO - SP | ID: 684493666
PONTO: 120 - AV. INDEPENDÊNCIA X AV. DELFIM (SPLV-219) | DIREÇÃO: VALINHOS
LATITUDE: -23.023541 | LONGITUDE: -46.982597


Gerado ECAP pela inteligência de GCM-Vinhedo


GUARDA CIVIL MUNICIPAL
 Município de Vinhedo
 Inspeção de Inteligência e Comunicações


Da: Inspeção de Inteligência e Comunicações
 Para: Sr. Comandante da Guarda Municipal de Vinhedo
 Assunto: Veículo Polo Placa: EXO-788Z

Vinhedo, 06 de Outubro de 2023

Inspetor GCM Leandro César Ferragut
 Coordenador CCR
 GCM Arlaine Sorais Petrelin
 Operadora de Inteligência



PLACA: EXO788Z DATA: 24/10/2023 17:43:59
 MUNICÍPIO: VINHEDO - SP (35.88492000)
 PONTO: 117 - AV. ANTONIO DE SOUZA (SENDA PARA VALINHOS)
 LATITUDE: -23.82881 | LONGITUDE: -46.92519






PLACA: EXO788Z DATA: 24/10/2023 17:43:59
 MUNICÍPIO: VINHEDO - SP (35.88492000)
 PONTO: 117 - AV. ANTONIO DE SOUZA (SENDA PARA VALINHOS)
 LATITUDE: -23.82881 | LONGITUDE: -46.92519


RELATÓRIO

Conforme Boletim de Ocorrência Polícia Civil nº NB3537-1/2023, onde declara ter ocorrido um roubo a residência na data de 29 de Setembro de 2023, conforme as informações e imagens coletadas pelo local, foi realizada pesquisa no Sistema Sentry de Monitoramento onde foi identificado o veículo Polo o qual ostentava o emplacamento EXO-788Z, o qual transita pelo município conforme as imagens abaixo:





Circuito de monitoramento do residencial:


PLACA: EXO788Z DATA: 24/10/2023 17:43:59
 MUNICÍPIO: VINHEDO - SP (35.88492000)
 PONTO: 117 - AV. ANTONIO DE SOUZA (SENDA PARA VALINHOS)
 LATITUDE: -23.82881 | LONGITUDE: -46.92519




PLACA: EXO788Z DATA: 24/10/2023 17:43:59
 MUNICÍPIO: VINHEDO - SP (35.88492000)
 PONTO: 117 - AV. ANTONIO DE SOUZA (SENDA PARA VALINHOS)
 LATITUDE: -23.82881 | LONGITUDE: -46.92519


PLACA: EXO788Z DATA: 24/10/2023 17:43:59
 MUNICÍPIO: VINHEDO - SP (35.88492000)
 PONTO: 118 - RODO. DIONÍSIO P. FALCÃO (SENDA COMISSÃO) (DIREÇÃO: SENTIDO CENTRO)
 LATITUDE: -23.82881 | LONGITUDE: -46.92519




PLACA: EXO788Z DATA: 24/10/2023 17:43:59
 MUNICÍPIO: VINHEDO - SP (35.88492000)
 PONTO: 111 - AV. ANTONIO DE SOUZA (SENDA PARA CASTELO BRANCO (RPLV-318))
 LATITUDE: -23.82881 | LONGITUDE: -46.92519



Imagens registradas pelo Sistema Sentry de Monitoramento de Vinhedo:



PLACA: EXO788Z DATA: 24/10/2023 17:43:59
 MUNICÍPIO: VINHEDO - SP (35.88492000)
 PONTO: 118 - RODO. DIONÍSIO P. FALCÃO (SENDA PARA VALINHOS)
 LATITUDE: -23.82881 | LONGITUDE: -46.92519



PLACA: EXO788Z DATA: 24/10/2023 17:43:59
 MUNICÍPIO: VINHEDO - SP (35.88492000)
 PONTO: 120 - AV. ANTONIO DE SOUZA (SENDA PARA VALINHOS)
 LATITUDE: -23.82881 | LONGITUDE: -46.92519

Vinhedo, 06 de Outubro de 2023

Inspetor GCM Leandro César Ferragut
 Coordenador CCR
 GCM Arlaine Sorais Petrelin
 Operadora de Inteligência

Informações integradas ao DETECTA

Indivíduos presos pela PM em São Paulo em 05/10/2023

Objetos recuperados



Obrigado

- ***Inspetor Ferragut***

Email: ferragut.leandro@vinhedo.sp.gov.br

Telefone: (19) 98873-3330